


## Die Steinhuder Windmühle und ihr Umfeld

Kurze Präsentation aus aktuellem Anlass

Rüdiger Hagen, Müllerei- und Mühlenbautechniker,  
Windmüller der Steinhuder Windmühle



## Was unsere Windmühle „Paula“ darstellt:

- Technisches Kulturdenkmal
- Die letzte mahrende Windmühle der Region
- Lernstandort
- Ausbildungsmühle



Eintrag im  
Bundesweiten Verzeichnis

Handwerksmüllerei in  
Wind- oder Wassermühlen

## Veränderungen des Mühlenumfeldes in den letzten 50 Jahren

Freie Lage der Mühle vor dem Ort um 1950.



Abschiedsfahrt der STMB 1970. Der Blick vom Bahnhof zur Mühle ist noch fast frei.



Mühlenumfeld ca. 1975



## Veränderungen des Mühlenumfeldes in den letzten 50 Jahren

Mühle und Meerbahn 1958.




Umfeld der Mühle etwa aus der gleichen Perspektive 2014.





# Steinhuder Windmühle „Paula“ -Einstufung der jährlichen Windrichtungen-

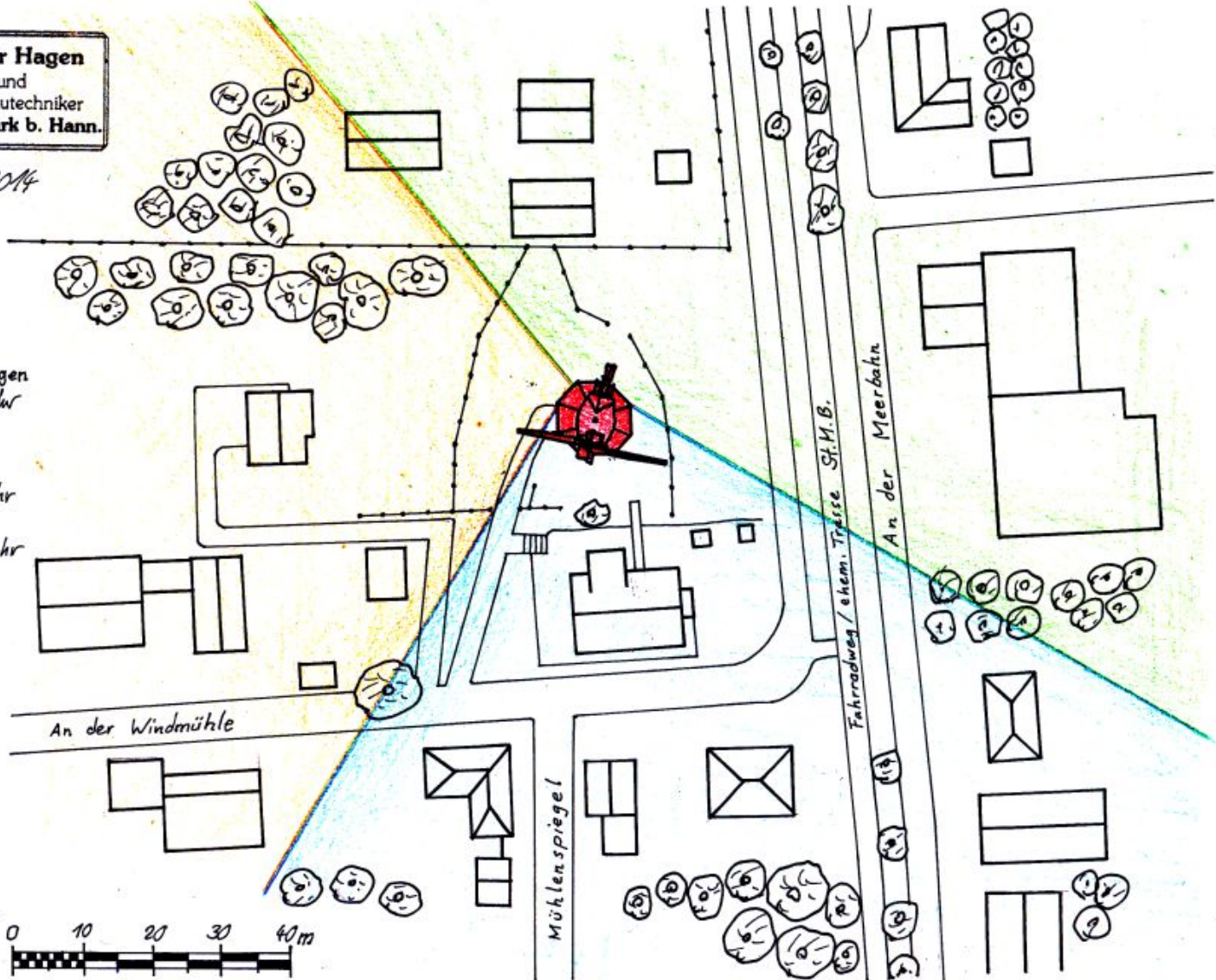
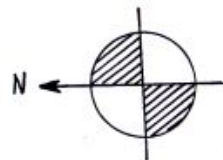
 **Rüdiger Hagen**  
Müllerei- und  
Mühlenbautechniker  
Wedemark b. Hann.

*R. Hagen, 7. 2014*

 Hauptwindrichtungen  
ca. 70 % pro Jahr


 Ca. 25 % pro Jahr

 Ca. 5 % pro Jahr

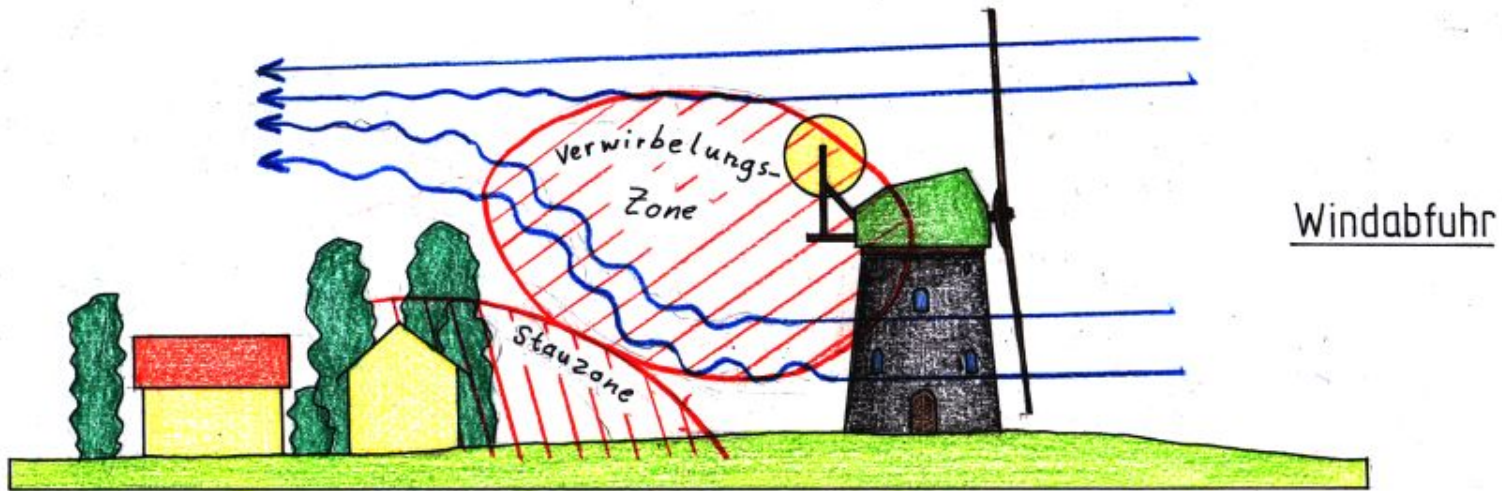


*Handwritten signature or note at the bottom center.*

# Einfluss von Gebäuden und Anpflanzungen auf Windmühlen



R. Hagen, 7. 2014



Umfeld der Mühle nach Fertigstellung der Bebauung „Kellerbusch“

