

20

Forschungsbericht



Bericht zur Mühlenaufnahme **Hamminkeln**

Kreis Wesel

Elisabeth Zenses

Bericht zur Mühlenaufnahme **Hamminkeln**

Gebietskörperschaft:

Kreisangehörige Stadt Hamminkeln / Kreis Wesel /
Regierungsbezirk Düsseldorf / NW

Gewässersystem: Rhein

Aufnahmedatum der Vor-Ort-Dokumentation (VOD):
15.-16.03.2017

Begeher der VOD:

Dr. Elisabeth Zenses | Hans-Michael Altemüller

Grundlage

Grundlage der VOD ist die Datenerhebung von Mühlen im Gelände. Zur Identifikation der Objekte werden insgesamt 128 Aussagen getroffen. Die Mühlen-technik wird dabei nur äußerlich erfasst und bezieht sich auf den erkennbaren Antrieb oder Zweck der Mühle. Die Funktionstüchtigkeit einer Mühle ist durch die VOD nicht zu belegen und kann damit hier nicht angegeben werden.

Aus der Literatur sind auf dem heutigen Gebiet der Stadt Hamminkeln 15 Mühlen bekannt. Durch die VOD konnten 9 Mühlen identifizieren werden. Es handelt sich dabei um 6 Windmühlen und 1 Wassermühle.

Das Frühlingswetter, teilweise bewölkt, teilweise sonnig, ermöglichte bei klaren Sichtverhältnissen und der noch weitgehend in Ruhezustand befindlichen Vegetation eine unverspernte landschaftliche Übersicht und einen klaren Blick auf die Mühlen.

Untersuchter Landschaftsraum

In der Landschaft am unteren rechten Niederrhein liegt rechts und links der Issel das Stadtgebiet von Hamminkeln. Im Weste des Gebietes befinden sich die Binnendünen des Altrheins mit dem NSG Diersfordter Forst. Hier sind in den Dünentälern heute noch Moore erhalten. Im Osten erstreckt sich über den sandigen Böden der saalekaltzeitlichen Grundmoräne das NSG der Dingender und der Bungerschen Heide mit seinen Wiesen, Feldgehölzstreifen und Vernässungen.

Die Mühlen liegen über wiegend außerhalb bzw. am Rand der Orte. Sie werden heute meistens als Wohnraum genutzt.

Legende Erhaltungszustand

Durch den erkennbaren Erhaltungszustand und die heutige Nutzung lassen sich die Mühlen in 3 Erhaltungskategorien ordnen:

- A** - erhaltene und genutzte Mühle, die in der Landschaft erkennbar ist
- B** - erhaltene, aber ungenutzte oder leer stehende Mühle
- C** - erhaltene bauliche Reste einer Mühle

Inventarblätter

Jede Mühle hat ein Inventarblatt mit einer Mühlenkennzahl als Inventarnummer. Jedem Inventarblatt ist eine Außenaufnahme und ein Kartenausschnitt des Standortes der Mühle aus dem zugänglichen NRW-Geodatenportal TIM-online 2.0 zugeordnet.

Das Inventarblatt gibt Auskunft zu Mühlentyp, Eigenname, Adresse, Geo-Koordinaten, Lage, Standort, Gebäudezustand, erkennbarer Antriebstechnik und heutiger Nutzung sowie der Zuordnung der Mühle zu einer der 3 möglichen erkennbaren Erhaltungskategorien.

In Klammern gesetzte Informationen auf dem Inventarblatt konnten durch die VOD nicht eindeutig verifiziert werden und geben das Ergebnis der Literaturauswertung, die Grundlage der VOD war, wieder.

Bis zum 2. Weltkrieg wurde in der Nordbrocker Mühle von Hamminkeln-Dingden Getreide gemahlen. Das komplette Mahlwerk ist heute noch erhalten. Foto: Altemüller 2017.



Mühlenkennzahl:	DE-NW/31.03/20.1
Mühlentyp nach Antrieb:	Windmühle
Eigenname der Mühle:	Nordbrocker Mühle
Adresse:	Melkweg 8, 46499 Hamminkeln-Dingden
Geo-Koordinaten:	51°45`36`N / 6° 43`16`E
Lage:	Sandige Ebene der saalekaltzeitlichen Grundmoräne, außerhalb der Ortsbebauung
Standort:	Rand einer Weidefläche
Gebäudezustand:	Mühle ist ein Einzelgebäude; konischer Mühlenturm, aus Ziegelsteinen errichtet; Wall an Turmbasis mit Durchfahrtstoren; bootsförmige Haube, Wellenkopf der Windmühlenflügel und Steert erhalten Windmühlenflügel, demontiert
Antriebstechnik:	Keine
Heutige Nutzung:	Keine
Kategorie:	B
Besonderheit:	Mühlentechnik erhalten

○ Lage der Nordbrocker Mühle in Hamminkeln.
Kartengrundlage aus:
<http://www.tim-online.nrw.de/tim-online2.0>
(Abrufdatum: 05.01.2020).



Die Wassermühle
Küningsmühle in
Haminkeln- Dingden
existierte bereits im
14. Jahrhundert.
In der 2. Hälfte des
20. Jahrhunderts stellte
sie ihren Betrieb ein.
Foto: Altemüller 2017.



Mühlenkennzahl:	DE-NW/31.03/03.2
Mühlentyp nach Antrieb:	(Wassermühle)
Eigenname der Mühle:	Küningsmühle
Adresse:	Küningsweg 1, 46499 Haminkeln
Geo-Koordinaten:	51°45`47`N / 6°38`27`E
Lage:	In einem breiten Muldental der Grundmoräne, außerhalb der Ortsbebauung
Standort:	Wiese innerhalb kleinen Waldbestandes
Gebäudezustand:	2-stöckiges Einzelgebäude, weiß verputzt
Antriebstechnik:	Nicht mehr vorhanden
Wasserbauliche Anlagen:	Ober- und Untergraben, 2 Stauteiche
Heutige Nutzung:	Wohnraum
Kategorie:	A

○ Lage der Küningsmühle
in Haminkeln.
Kartengrundlage aus:
[http://www.tim-online.nrw.de/
tim-online2.0](http://www.tim-online.nrw.de/tim-online2.0)
(Abrufdatum: 05.01.2020).



Die in der 2. Hälfte des 19. Jahrhunderts errichtete Getreidemühle Hasselmann in Hamminkeln-Dingden dient heute als Wohnraum.
Foto: Altemüller 2017.



Mühlenskennzahl:	DE-NW/31.03/03.3
Mühlentyp nach Antrieb:	(Windmühle)
Eigenname der Mühle:	Mühle Hasselmann
Adresse:	Klausenhofstraße 43a, 46499 Hamminkeln-Dingden
Geo-Koordinaten:	51°46`26`N / 6°38`88`E
Lage:	Auf der ebenen Grundmoräne, innerhalb der Ortsbebauung
Standort:	Garten innerhalb der Wohnbebauung
Gebäudezustand:	Konischer Mühlenturm aus Ziegelsteinen, kleine Fenster; bootsförmige Haube, Windmühlenflügel und Steert nicht vorhanden; breites Einfahrtstor; ausgebautes Sockelgeschoss an Turmbasis; gepflegtes Anwesen
Antriebstechnik:	Nicht erhalten
Heutige Nutzung:	Wohnraum
Kategorie:	A

○ Lage der Mühle Hasselmann in Hamminkeln.
Kartengrundlage aus:
<http://www.tim-online.nrw.de/tim-online2.0>
(Abrufdatum: 05.01.2020).

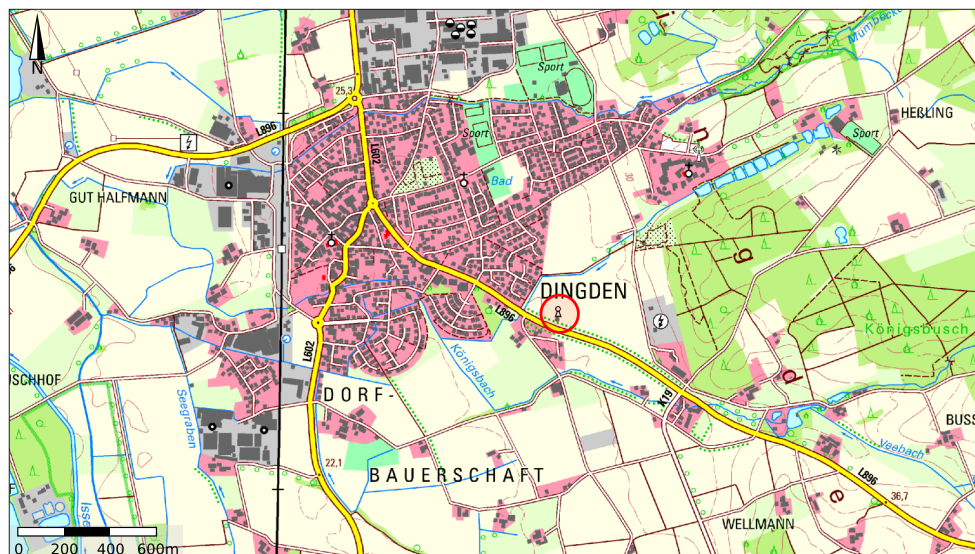


Die Königs-Windmühle in Hamminkeln-Dingden ist eine Wallholländer Mühle. Im Eingangstunnel ist eine Gedenkstätte für gefallene Soldaten eingerichtet.
Foto: Altemüller 2017.



Mühlencode:	DE-NW/31.03/00.4
Mühlentyp nach Antrieb:	Windmühle
Eigenname der Mühle:	Königs Windmühle
Adresse:	Nordbrocker Straße, 46499 Hamminkeln-Dingden
Geo-Koordinaten:	51°46`17`N / 6°37`22`E
Lage:	Ebene der Grundmoräne, Ortsrand
Standort:	Weidefläche am Ortsrand
Gebäudezustand:	Konischer Mühlenturm aus Ziegelsteinen, kegelförmige Haube mit roten Dachpfannen, Windmühlenflügel und Steert nicht vorhanden; an Turmbasis Wall mit breitem Einfahrtstor
Antriebstechnik:	Nicht mehr vorhanden
Heutige Nutzung:	Leerstand
Kategorie:	B
Besonderheit:	Im Eingangstunnel Gedenkstätte für gefallene Soldaten

○ Lage der Königs Windmühle in Hamminkeln.
Kartengrundlage aus:
<http://www.tim-online.nrw.de/tim-online2.0>
(Abrufdatum: 05.01.2020).

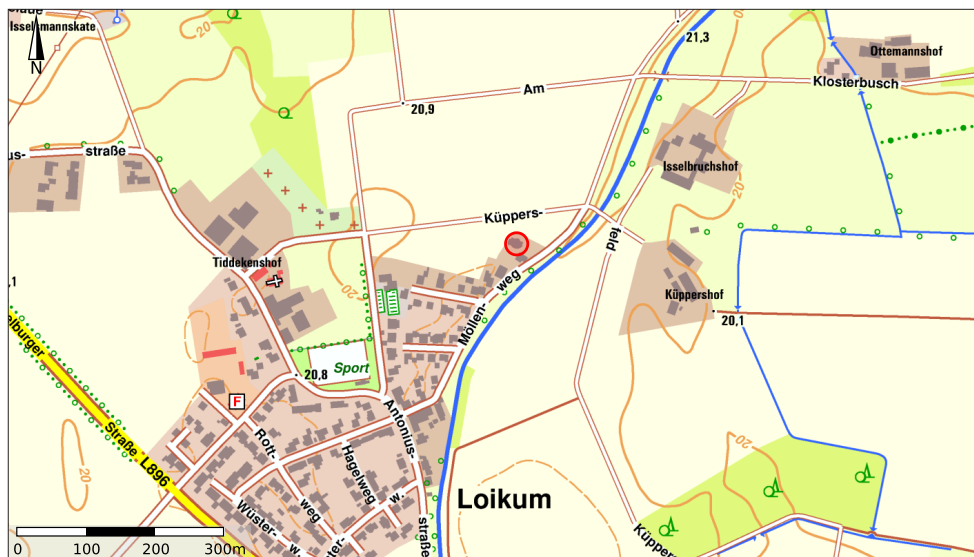


Die ehemalige Windmühle Terhorst in Hamminkeln-Loikum trägt noch immer die Wetterfahne, die das Baujahr 1856 angibt.
Foto: Altemüller 2017.



Mühlencode:	DE-NW/31.03/03.5
Mühlentyp nach Antrieb:	Windmühle
Eigenname der Mühle:	Mühle Terhorst
Adresse:	Möllerweg 45, 46499 Hamminkeln-Loikum
Geo-Koordinaten:	51°46`29`N / 6°34`14`E
Lage:	In der Isselaue, am Rand der Ortsbebauung
Standort:	Am Rand einer Hofanlage an Feldflur/ Weidefläche angrenzend
Gebäudezustand:	Konischer Mühlenturm, aus Ziegelsteinen errichtet; bootsförmige Haube; Windmühlenflügel und Steert nicht vorhanden; an Turmbasis Sockelgeschosses neu errichtet
Antriebstechnik:	Nicht mehr vorhanden
Heutige Nutzung:	Lagerraum
Kategorie:	A
Besonderheit:	Mahlstein erhalten

○ Lage der Mühle Terhorst in Hamminkeln.
Kartengrundlage aus:
<http://www.tim-online.nrw.de/tim-online2.0>
(Abrufdatum:05.01.2020).

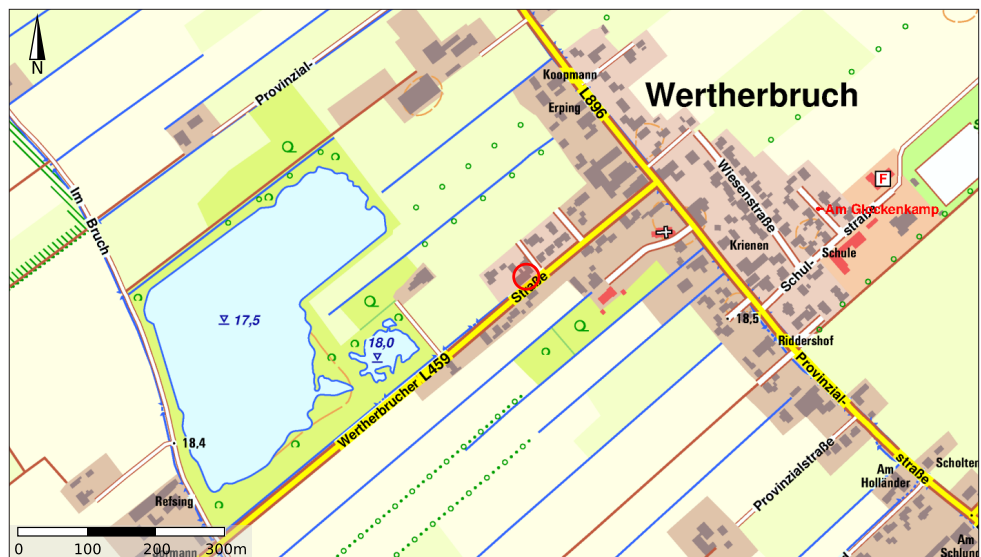


Die Werthebrucher Mühle in Hamminkeln ist eine kleine Industriemühle, in der die komplette Mühlentechnik noch erhalten ist.
Foto: Altemüller 2017.



Mühlennr.:	DE-NW/31.03/43.6
Mühlentyp nach Antrieb:	Motormühle
Eigenname der Mühle:	Werthebrucher Mühle
Adresse:	Werthebrucher Str. 12, 46499 Hamminkeln-Werthebruch
Geo-Koordinaten:	51°47'29''N / 6°31'16''E
Lage:	Bruchland zwischen Rheinaltarmen und Landwehrkanal / Issel
Standort:	Grundstück innerhalb der örtlichen Wohnbebauung
Gebäudezustand:	Restaurierter fabrikähnlicher Ziegelsteinbau, 2-stöckiges rechteckiges Gebäude, querstehendes Nebengebäude auf Rückseite
Antriebstechnik:	Elektromotor
Heutige Nutzung:	Hauptgebäude Wohnraum und Mühlenladen; Nebengebäude Schaumühle
Kategorie:	A
Besonderheit:	Die komplette Technik der Motormühle ist noch erhalten

- Lage der Werthebrucher Mühle in Hamminkeln.
Kartengrundlage aus:
<http://www.tim-online.nrw.de/tim-online2.0>
(Abrufdatum: 05.01.2020).



Die Mühle Wissing in Hamminkeln ist eine ehemalige zylindrische Turmwindmühle, die wahrscheinlich im 17. Jahrhundert entstand.
Foto: Altemüller 2017.



Mühlenkennzahl:	DE-NW/31.03/03.7
Mühlentyp nach Antrieb:	Windmühle
Eigenname der Mühle:	Mühle Wissing Roßmühle
Adresse:	Alter Kapellener Weg 20, 47623 Kevelaer-Kapellen
Geo-Koordinaten:	51°43`45``N / 6° 35`6``E
Lage:	In der Isselaue, am Rand der Ortsbebauung
Standort:	Grundstück innerhalb der Wohnbebauung
Gebäudezustand:	Zylindrischer Mühlenturm, aus Ziegelsteinen errichtet; flache kegelförmige Haube, Windmühlenflügel fehlen; an Turmbasis Wallreste erhalten; neue Anbauten
Antriebstechnik:	Nicht mehr vorhanden
Heutige Nutzung:	Wohnraum
Kategorie:	A
Besonderheit:	Flurname Mühlenrott

○ Lage der Mühle Wissing in Hamminkeln.
Kartengrundlage aus:
<http://www.tim-online.nrw.de/tim-online2.0>
(Abrufdatum: 05.01.2020).



Die um 1840 errichtete Mühle Weßling gilt als Wahrzeichen der Stadt Hamminkeln.
Foto: Altemüller 2017.



Mühlenkennzahl:	DE-NW/31.03/23.8
Mühlentyp nach Antrieb:	Windmühle
Eigenname der Mühle:	Mühle Weßling
Adresse:	An der Windmühle 20, 46499 Hamminkeln
Geo-Koordinaten:	51°43`57`N / 6°35`45`E
Lage:	In der Isselau, Rand der Ortsbebauung
Standort:	Garten innerhalb des örtlichen Wohngebietes
Gebäudezustand:	Einzelgebäude; konischer, aus Ziegelsteinen gemauerter Mühlenturm; Haube mit gekürzten Windmühlenflügel vorhanden; an Turmbasis ausgebautes Sockelgeschoß
Antriebstechnik:	Windmühlenflügel
Heutige Nutzung:	Wohnraum
Kategorie:	A

○ Lage der Mühle Weßling in Hamminkeln.
Kartengrundlage aus:
<http://www.tim-online.nrw.de/tim-online2.0>
(Abrufdatum: 05.01.2020).

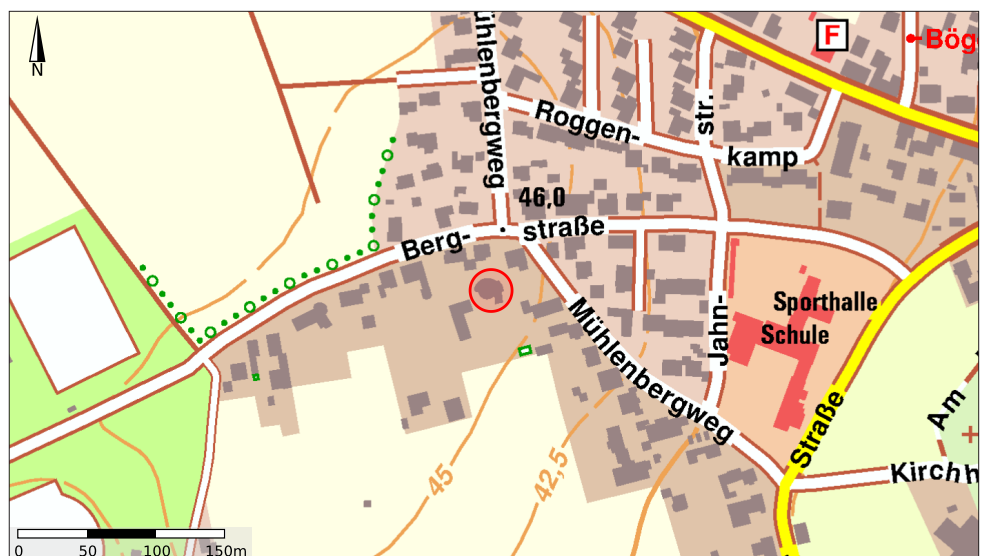


Der in Hamminkeln-Brünen stehende Turmstumpf der Mühle Wefelberg beherbergt heute Büros und in seinem Sockelgeschoss einen Kindergarten.
Foto: Altemüller 2017.



Mühlennr.:	DE-NW/31.03/03.9
Mühlentyp nach Antrieb:	(Windmühl)
Eigenname der Mühle:	Mühle Wefelberg
Adresse:	Mühlenbergweg 17a, 46499 Hamminkeln-Brünen
Geo-Koordinaten:	51°43'31``N / 6°40'26``E
Lage:	Kuppige, hügelige Grundmoräne, am Rand der Ortsbebauung
Standort:	Wiese am Anstieg zur Kuppe
Gebäudezustand:	Einzelgebäude; konischer Turmstumpf aus Ziegelsteinen, Haube erhalten, Windmühlenflügel und Steert nicht vorhanden; an Turmbasis ausgebautes Sockelgeschoß
Antriebstechnik:	Nicht mehr vorhanden
Heutige Nutzung:	Büros und Kindergarten
Kategorie:	C
Besonderheit:	Erhaltener Mahlstein

○ Lage der Mühle Wefelberg in Hamminkeln.
Kartengrundlage aus:
<http://www.tim-online.nrw.de/tim-online2.0>
(Abrufdatum: 05.01.2020).



Impressum

Bericht zur Mühlendokumentation Hamminkeln (Forschungsbericht 20)

Herausgeber: RMDZ e.V., Tonstraße 26, 47058 Duisburg

Erscheinungsjahr: 2020

Erscheinungsformat: PDF

Erscheinungsort: www.rmdz.de

Autor: Dr. Elisabeth Zenses

Bildnachweis: Hans-Michael Altemüller

Quellenvermerk: Kartenausdruck wurde erstellt mit Tim-online 2.0

(www.tim-online.nrw.de). Abrufdatum: 05.01.2020. Bereitsteller: Land NRW

(2020), Lizenz: dl-de/by-2-0 Lizenztext: www.govdata.de/dl-de/by-2-0

Mit Verfasserangabe gekennzeichnete Beiträge geben die Ansicht des Autors/der Autorin wieder. Der Inhalt muss nicht der Meinung des Herausgebers entsprechen. Alle Abbildungen sowie der Text unterliegen dem Urheberrecht.

Die Dokumentation wurde vom LVR gefördert.

